Ein paar Worte über die Grünste der Kykladen-Inseln: Andros

ANDROS ROUTES
FOOTPATHS NATURE CULTURE RESEARCH ACTIVITIES

Wandern + Ökotourismus auf Andros:
Eine einzigartige Landschaft und Kultur entdecken!

Präsentation: Olga Karayiannis-Andros Routes- www.androsroutes.gr

Willkommen auf Andros.....

- Die folgende Präsentation gibt Ihnen einige Basisinformationen über Andros' Besonderheiten und Attraktionen.
- Andros nimmt als Reiseziel an der **Tour Natur** (Touristikmesse) in **Düsseldorf** teil.
- Für weitere Informationen oder um einen Termin zu vereinbaren greifen Sie bitte auf die Kontaktdetails auf der letzten Seite der Präsentation zurück.
- Willkommen auf Andros….. Die Grünste und Ursprünglichste der Kykladen!

ANDROS ROUTES
FOOTPATHS NATURE CULTURE RESEARCH ACTIVITIES

Kykladen-Inseln: Andros

West coast of Andros from the plane

ANDROS
ROUTES
FOOTPATHS NATURE CULTURE RESEARCH ACTIVITIES



Kykladen-Inseln: Andros

ANDROS ROUTES
FOOTPATHS NATURE CULTURE RESEARCH ACTIVITIES

Kykladen-Inseln: Andros

ANDROS ROUTES
FOOTPATHS NATURE CULTURE RESEARCH ACTIVITIES

Warum Andros...?
Kykladen Inseln

- Bergige & komplexe Geomorphologie, Wasserreichtum
- Vielfältige & einzigartige natürliche & menschengemachte Landschaft
- Reiche Artenvielfalt: fast ½ von Andros ist Natura areas (ortspezifische und seltene Arten)
- Menschliche Präsenz seit der Antike – wichtige archäologische Stätten und Monumente
- Die grünste, zweitgrösste und nahegelegenste Kykladeninsel der griech. Hauptstadt
- Eine der wenig touristischen Kykladeninseln: ursprüngliche Schönheit & unberührte Landschaften
- Einzigartige lokale Lebensmittel & Produkte…! Olivenöl, Zitrusfrüchte, Milch- und Fleischprodukte, Süssigkeiten aus Mandeln und eingelegten Früchten…
- Beeindruckende Kulturveranstaltungen & unterhaltsame Aktivitäten





ANDROS ROUTES
FOOTPATHS NATURE CULTURE RESEARCH ACTIVITIES

Präsentation : Olga Karayiannis-Andros
Routes- www.androsroutes.gr

Chora-the capital from the plane

Andros -Kykladen Inseln

Central-East Andros from the plane

South Andros from the plane (Ormos Korthiou)

West coast of Andros from the plane

Anreise nach Andros

- 30 Minuten vom internationalen Flughafen Athen entfernt liegt der Fährhafen Rafina (Festlandhafen mit Anschluss nach Andros)– Busse alle halbe Stunde
- 2-7 Schiffe täglich (Winter/Sommer) nach Andros von Rafina – 2 Stunden Überfahrt
- 2-7 Schiffe täglich (Winter/Sommer) nach Andros von Mykonos (per Charterflug erreichbare Kykladeninsel – 2 ½ Stunden Überfahrt)

The port of Gavrio from the plane

Andros -Kykladen Inseln

ANDROS
ROUTES
FOOTPATHS NATURE CULTURE RESEARCH ACTIVITIES

East coast of Andros from the plane

Andros -Kykladen Inseln

South coast of Andros from the plane

Andros -Kykladen Inseln

West coast of Andros from the plane

ANDROS
ROUTES
FOOTPATHS NATURE CULTURE RESEARCH ACTIVITIES

Ein Blick auf Andros' Besonderheiten

- Nach Meinung von Wissenschaftlern ist Andros "ein offenes ethno-archäologisches Museum…." – Menschliche Präsenz seit der Antike – eine handgemachte Landschaft…
  - Steinterrassen fast auf der gesamten Insel, zahlreiche Dreschplätze & Olivenölmühlen
  - Burgen & Wohntürme, Wasser- & Windmühlen
  - Einzigartige Komplexe landwirtschaftlicher Aktivitäten, Töpferseminare
  - Gebäude für Bienenkörbe, Anlagen für die Seidenproduktion usw.



ANDROS ROUTES
FOOTPATHS NATURE CULTURE RESEARCH ACTIVITIES

Andros -Kykladen Inseln

Hiking on South Andros

Andros -Kykladen Inseln
Palaiopolis waterfalls-central Andros

Ein Blick auf Andros' Besonderheiten

- Die "Insel des Wassers"…
  - 11 Flussbetten mit ganzjährig fliessenden Gewässern – wichtige Feuchtbiotope
  - 200 aus Stein erbaute Wassermühlen (70 Windmühlen) - über 60 Steinbrücken
- Reiche Artenvielfalt, seltene und ortspezifische Arten
- Über 80 Strände, viele von ihnen unberührt
- Eine Insel mit vielen Gesichtern… - 4 unterschiedliche urbane Zentren – verschiedene Aktivitäten – Landwirtschaft, Schifffahrt, Tourismus, Ferienhäuser

Andros -Kykladen Inseln

Palaiopolis waterfalls-central Andros



ANDROS ROUTES

FOOTPATHS NATURE CULTURE RESEARCH ACTIVITIES



Achla river- one of the 11 constant flow rivers of Andros



Andros -Kykladen Inseln

Lamyra village - one of the numerous natural water springs of Andros



ANDROS
ROUTES
FOOTPATHS NATURE CULTURE RESEARCH ACTIVITIES



Achla bridge- one of the 60 bridges of Andros

Andros -Kykladen Inseln

Andros -Kykladen Inseln

Hiking on Central Andros

ANDROS
ROUTES
FOOTPATHS NATURE CULTURE RESEARCH ACTIVITIES

Andros' reiche Artenvielfalt

- 19 wichtige Feuchtbiotope gemäß WWF
- Natura und iba Gebiete (grüne Flächen auf der Karte)
- Aktuell Andros Life Projekt zum Schutz von 4 Arten:
  - *Falco eleonorae*
  - *Hieraaetus fasciatus*
  - *Larus audouinii*
  - *Phalacrocorax aristotelis desmarestii*

ANDROS ROUTES
FOOTPATHS NATURE CULTURE RESEARCH ACTIVITIES

Präsentation : Olga Karayiannis-Andros Routes- www.androsroutes.gr

Phalacrocorax aristotelis desmarestii

Andros -Kykladen Inseln

Andros -Kykladen Inseln

Hieraaetus fasciatus

Falco eleonorae

ANDROS ROUTES
FOOTPATHS NATURE CULTURE RESEARCH ACTIVITIES

Andros -Kykladen Inseln
Falco eleonorae

Andros' Fußwege

- Andros hat 84 weit verstreute Siedlungen
- Ein weites Netzwerk von Fußwegen (300km) verbindet diese untereinander, sowie mit Plätzen landwirtschaftlicher Produktion, Kultstätten, Häfen, Stränden.
- 160 km Fußweg wurden gesäubert und ausgeschildert (rote Linie auf der Karte). Jedes Jahr kommen mehr hinzu.
- Viele von ihnen ermöglichen eine Erkundung von Natura und IBA Gebieten (grüne Flächen auf der Karte).

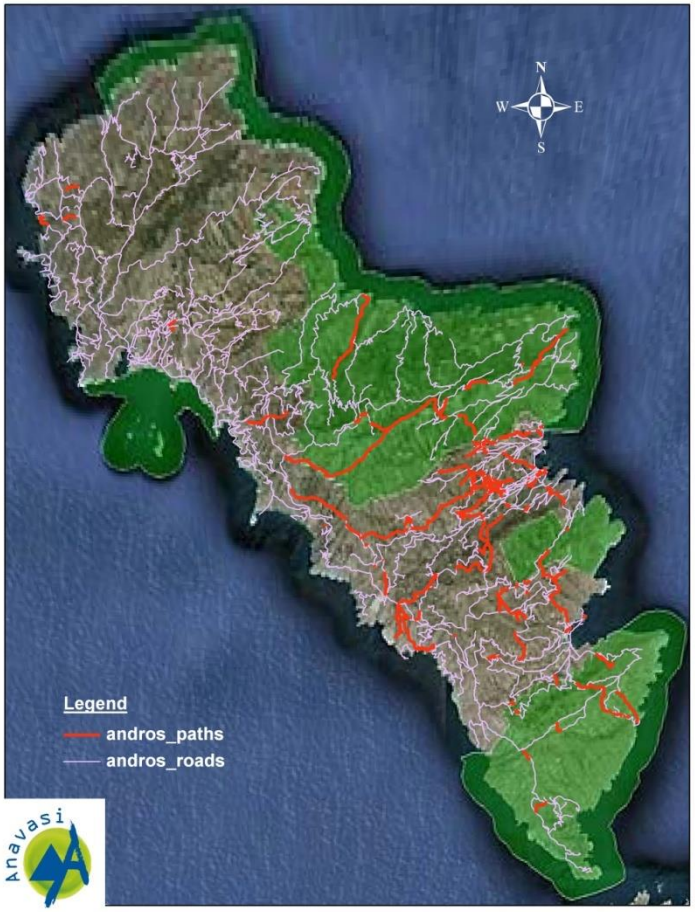

ANDROS ROUTES
FOOTPATHS NATURE CULTURE RESEARCH ACTIVITIES

Andros' Fußwege

Andros -Kykladen Inseln



Präsentation : Olga Karayiannis-Andros
Routes- www.androsroutes.gr

ANDROS ROUTES
FOOTPATHS NATURE CULTURE RESEARCH ACTIVITIES

Andros' Fußwege

Andros -Kykladen Inseln



ANDROS ROUTES
FOOTPATHS NATURE CULTURE RESEARCH ACTIVITIES

Andros' Fußwege

Andros -Kykladen Inseln

ANDROS ROUTES
FOOTPATHS NATURE CULTURE RESEARCH ACTIVITIES

Andros -Kykladen Inseln

ANDROS ROUTES
FOOTPATHS NATURE CULTURE RESEARCH ACTIVITIES

Andros -Kykladen Inseln





ANDROS ROUTES
FOOTPATHS NATURE CULTURE RESEARCH ACTIVITIES

Andros -Kykladen Inseln



ANDROS ROUTES
FOOTPATHS NATURE CULTURE RESEARCH ACTIVITIES

Andros -Kykladen Inseln





ANDROS ROUTES
FOOTPATHS NATURE CULTURE RESEARCH ACTIVITIES

Andros Routes Road, hiking & bicycle Map 1:27.000, Hiking book & hiking e-book, all 2014 edition

Andros -Kykladen Inseln

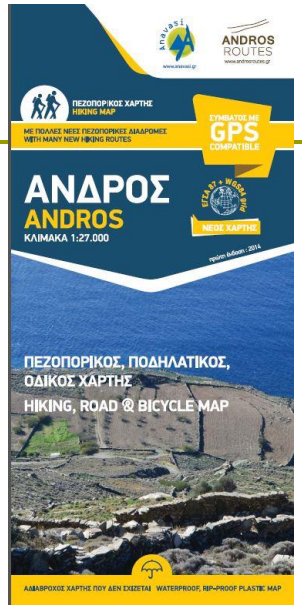

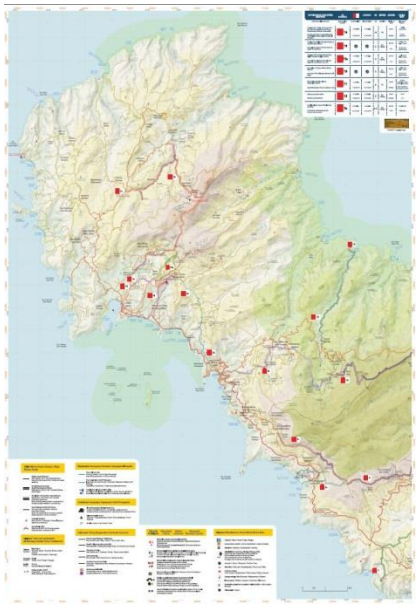



ANDROS
ROUTES
FOOTPATHS NATURE CULTURE RESEARCH ACTIVITIES

Andros' archäologische Stätten & Monumente

- Strofilas neolithische Siedlung (3.500 v.Chr.)
- Zagora und Ypsili, wichtige Siedlungen aus der geometrischen Ära (10. – 8. Jahrhundert v.Chr.)
- Palaiopolis (6. Jahrhundert v.Chr. – 6. Jahrhundert n.Chr.)
- Archäologische Museen in Chora und Palaiopolis
- Türme (4. – 3. Jahrhundert v.Chr.)
- Byzantinische Kirchen (11. Jahrhundert n.Chr.)
- Chora Kastell, Faneromeni Kastell, befestigte Städte während der venezianischen Besetzung (1200 n.Chr.)
- Wohntürme (seit 17. Jahrhundert n.Chr.)

Kulturelle Attraktionen & Veranstaltungen

- Ausstellungen Moderner Kunst – weltbekannte Künstler jedes Jahr
  - Museum für Moderne Kunst
  - Kydonieos Foundation
- Kairis Bibliothek
- Oliven Museum
- Seefahrtsmuseum
- Digitales Museum
- Lokale Dorffeste in Frühling, Sommer, Herbst



Andros Wandertouren, Agro-Tourismus Aktivitäten, Gerätetauchen, Windsurfen usw..!

- Wandertouren welche die Humangeographie anhand von Original Forschungsmaterial präsentieren.



Präsentation : Olga Karayiannis-Andros Routes- www.androsroutes.gr

ANDROS ROUTES
FOOTPATHS NATURE CULTURE RESEARCH ACTIVITIES

Andros -Kykladen Inseln



ANDROS ROUTES
FOOTPATHS NATURE CULTURE RESEARCH ACTIVITIES

Andros -Kykladen Inseln

ANDROS ROUTES
FOOTPATHS NATURE CULTURE RESEARCH ACTIVITIES

Andros Wandertouren, Agro-Tourismus Aktivitäten, Gerätetauchen, Windsurfen usw..!

- Farmbesuche, Kostproben lokaler Produkte & lokale Kochkurse (Olivenöl, Feigen, Destillation, Süssigkeiten, Brot, usw.)

Andros -Kykladen Inseln

ANDROS ROUTES
FOOTPATHS NATURE CULTURE RESEARCH ACTIVITIES

Andros Wandertouren, Agro-Tourismus Aktivitäten, Gerätetauchen, Windsurfen usw..!

- Gerätetauchen, Windsurfing, Griech. Sprachunterricht, Volkstänze, Töpferkurse und mehr….!

Andros -Kykladen Inseln

ANDROS ROUTES
FOOTPATHS NATURE CULTURE RESEARCH ACTIVITIES

Andros -Kykladen Inseln

ANDROS ROUTES
FOOTPATHS NATURE CULTURE RESEARCH ACTIVITIES

ANDROS
ROUTES
FOOTPATHS NATURE CULTURE RESEARCH ACTIVITIES

Besuchen Sie Andros !

Erleben Sie Schönheit…

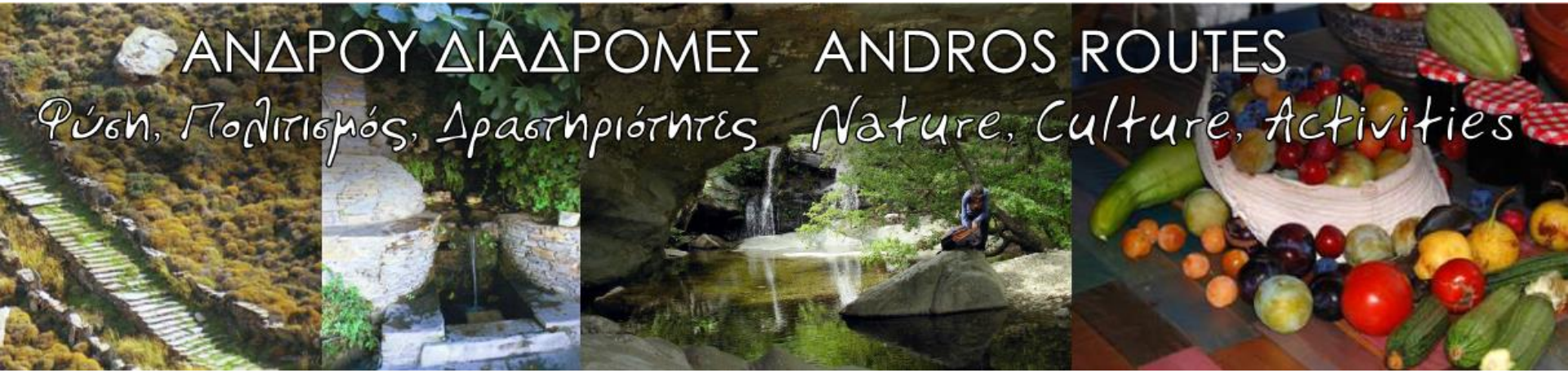

Präsentation : Olga Karayiannis-Andros Routes- www.androsroutes.gr

Für weitere Informationen…

Folgende Vertreter werden bei der **Tour Natur** Messe anwesend sein. Um ein Treffen zu vereinbaren kontaktieren Sie bitte:

- Ulli Stahlman tel. +30 6973 823354, ulli@otenet.gr

ANDROS
ROUTES
FOOTPATHS NATURE CULTURE RESEARCH ACTIVITIES

Besuchen Sie Andros !

Photos : Olga Karayiannis, Alexandros Mavis, Panagiotis Podimatas, Vangelis Loukisas, Philippos Perrakis, Greek Ornithological Society

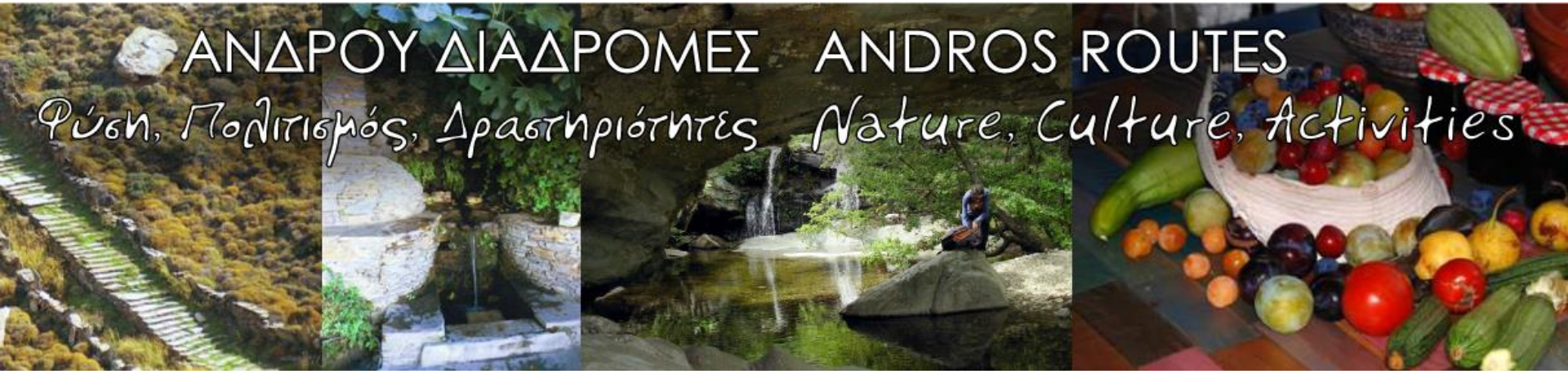

Präsentation : Olga Karayiannis-Andros Routes- www.androsroutes.gr